

Regione	: PIEMONTE
Provincia	: ALESSANDRIA
Comune	: PIETRA MARAZZI
Denominazione opera	L. n. 183/89 – Difesa del suolo P.A.I. – Piano Stralcio per l'Assetto Idrogeologico Studio Geologico a corredo del Piano Regolatore

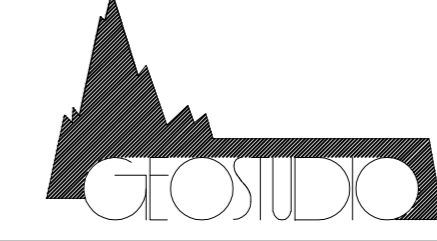
Studio di Microzonazione Sismica
ai sensi della D.G.R. 4-3084 del 12/12/2011
Variante in itinere 2015

Oggetto:	CARTA DELLE INDAGINI
----------	----------------------

Scala:	1: 10.000	Data:	27.07.2015	TAV. 1
--------	-----------	-------	------------	--------


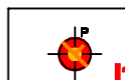
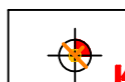
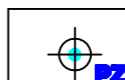

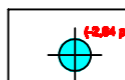
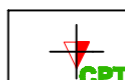


Segretario Comunale: dott. Giuseppe Visconti	Responsabile del procedimento: geom. Marco di Piero
---	--

Tecnico incaricato: ing. geol. SAVASTA Gianluca Albo Ingegneri Provincia di TORINO n. 6298 Albo Geologi Regione Piemonte n. 582	Collaboratore: geol. ODASSO Naïke Albo Geologi Regione Piemonte n. 783
--	--



ing. ACCATTINO G.
ing. BIOLATTI G.
arch. DOSIO P.
STUDIO TECNICO ASSOCIATO
c.so Tropani 39 10139 TORINO tel. 011 4470700
P.I. 04664840016

LEGENDA

-  Sondaggio a carotaggio continuo caratterizzato da differenti prove geotecniche: P (pocket penetrometer), SPT (standard penetration test) e K (prove di permeabilità), e relativa sigla
-  Sondaggio a carotaggio continuo munito di inclinometro e caratterizzato da prove pocket penetrometer (P), e relativa sigla
-  Sondaggio a distruzione di nucleo munito di inclinometro e nel quale sono stati prelevati campioni e relativa sigla
-  Sondaggio a distruzione di nucleo munito di piezometro e relativa sigla
-  Sondaggio a carotaggio continuo munito di piezometro e caratterizzato da differenti prove geotecniche: P (pocket penetrometer) e K (prove di permeabilità), e relativa sigla
-  Pozzi con relativi valori di soggiacenza della falda freatica
-  Prova penetrometrica statica con punta meccanica (CPT) e relativa sigla
-  Aree caratterizzate da dati insufficienti che necessitano di un approfondimento di indagine
-  Contorno comunale come da perimetrazione ISTAT